

1. หลักเกณฑ์การคัดเลือกสารสนเทศตำบลต้นแบบฯ ปี พ.ศ. 2564



ระดับอำเภอ

- คัดเลือกสารสนเทศตำบลต้นแบบฯ เป้าหมายของอำเภอ ๆ ละ 1 ตำบล
- ต้องไม่เคยเป็นสารสนเทศตำบลต้นแบบฯ ที่ได้ดำเนินการมาแล้วปี 2561 – 2563
- ตรวจสอบทะเบียนรายชื่อสารสนเทศตำบลต้นแบบฯ ได้ที่เว็บไซต์กรมการพัฒนาชุมชน หัวข้อบริการภายใน เรื่องการจัดทำสารสนเทศเพื่อพัฒนาคุณภาพชีวิต ในหัวข้อ รายงานตำบลต้นแบบฯ



ระดับจังหวัด

- รวบรวมรายชื่อสารสนเทศตำบลต้นแบบฯ เป้าหมายระดับอำเภอ
- จังหวัดคัดเลือกสารสนเทศตำบลต้นแบบฯ เป้าหมาย จังหวัด ๆ ละ 1 ตำบล - ไม่เคยเป็นสารสนเทศตำบลต้นแบบฯ ระดับจังหวัด ปี 2561 - 2563
- ตรวจสอบทะเบียนรายชื่อสารสนเทศตำบลต้นแบบฯ ได้ที่เว็บไซต์กรมการพัฒนาชุมชน หัวข้อบริการภายใน เรื่องการจัดทำสารสนเทศเพื่อพัฒนาคุณภาพชีวิต ในหัวข้อรายงานตำบลต้นแบบฯ
- จังหวัดแจ้งทะเบียนรายชื่อสารสนเทศตำบลต้นแบบฯ ให้กรมฯ ภายในวันที่ 29 มกราคม 2564 ตามแบบที่กรมฯ กำหนด
- จังหวัด/อำเภอ เตรียมความพร้อมและขับเคลื่อนสารสนเทศตำบลต้นแบบฯ ระดับจังหวัด
- ดำเนินการไตรมาส 1 (พฤศจิกายน – ธันวาคม 2563)
- งบประมาณ 17,700 บาท ดำเนินการ 1 วัน
- จัดส่งไฟล์ VDO และไฟล์ข้อมูลถอดบทเรียนสารสนเทศตำบลต้นแบบฯ (PDF) ภายในวันที่ 30 มิถุนายน 2564
- ประกวดการจัดทำสารสนเทศตำบลต้นแบบฯ ระดับเขตตรวจราชการ

หมายเหตุ : การวิเคราะห์ข้อมูลชุมชนด้วยโปรแกรม CIA ให้ใช้ข้อมูล จปฐ. และ กชช. 2ค ปี 2563

2. คุณสมบัติของตำบลสารสนเทศต้นแบบฯ เป้าหมาย

1. ไม่เคยเป็นสารสนเทศตำบลต้นแบบฯ ระดับจังหวัด ตั้งแต่ ปี 2561 - 2563
2. อปท. ผู้นำและคนในตำบลมีความสนใจใฝ่รู้ และให้ความสำคัญกับการจัดการข้อมูล เพื่อนำไปใช้ประโยชน์
3. เป็นตำบลที่ได้รับการสนับสนุน และมีการประสานงาน/บูรณาการงาน งบประมาณร่วมกันกับส่วนราชการ หน่วยงานภาคี ฯลฯ ในด้านการพัฒนาอย่างต่อเนื่อง

3. ขับเคลื่อนการทำงานสารสนเทศตำบลต้นแบบเพื่อการพัฒนาคุณภาพชีวิต มีกระบวนการทำงาน 5 กระบวนการ ดังนี้



4. Frame work การจัดทำสารสนเทศเพื่อการพัฒนาคุณภาพชีวิต

INPUT	PROCESS	OUT PUT
<p>1. DATA</p> <p>-ข้อมูล ได้แก่ ข้อมูล จปฐ., ข้อมูล กชช. 2ค, ข้อมูลบัญชีครัวเรือน, ข้อมูลทุนชุมชน, ข้อมูลด้านเศรษฐกิจชุมชน, ข้อมูลด้านสังคม, ข้อมูลด้านสุขภาพ ฯลฯ</p>	<p>- การวิเคราะห์สารสนเทศชุมชน</p> <p>- การประชาคมคัดเลือกสารสนเทศชุมชนและใช้พัฒนาคุณภาพชีวิตตามกระบวนการ</p>	<p>- การใช้สารสนเทศตำบลในการพัฒนาคุณภาพชีวิตและสามารถเป็นต้นแบบให้กับตำบลอื่น</p> <p>5 ด้าน ได้แก่</p>
<p>2. TEAM</p> <p>-คณะทำงาน บูรณาการร่วมกันทุกระดับตำบล และ หมู่บ้าน</p>	<p>การขับเคลื่อน 5 กระบวนการ</p> <p>- การจัดทำ GIS</p> <p>- จัดทำชุดความรู้ KM (File PDF)</p>	<p>1) อาชีพ</p> <p>2) ทุนชุมชน</p> <p>3) การจัดการความเสี่ยงของ</p>
<p>3. TOOL</p> <p>-เครื่องมือ ได้แก่ แผนชีวิต IT เว็บไซต์ เวทีเรียนรู้ ฯลฯ</p>		<p>ชุมชน</p> <p>4) แก้ปัญหาความยากจน</p> <p>5) การบริหารจัดการชุมชนหรือด้านอื่นๆ ตามบริบทของชุมชน</p>
<p>4. ISSUES</p> <p>-ประเด็นทางเลือกด้านการพัฒนาคุณภาพชีวิต อาทิ เช่น</p> <ol style="list-style-type: none"> 1) สารสนเทศเพื่อการพัฒนาด้านอาชีพ 2) สารสนเทศเพื่อการจัดการทุนของชุมชน 3) สารสนเทศเพื่อจัดการความเสี่ยงของชุมชน 4) สารสนเทศเพื่อแก้ปัญหาความยากจน 5) สารสนเทศเพื่อการบริหารจัดการชุมชน 		<p>- การเผยแพร่ข้อมูลการพัฒนาคุณภาพชีวิตประชาสัมพันธ์สู่สาธารณชน</p> <p>- ชุดความรู้ KM เพื่อจัดเก็บ/เผยแพร่ และส่งรายงานกรมฯ</p>

5. องค์ประกอบของการถอดบทเรียนสารสนเทศตำบลต้นแบบเพื่อการพัฒนาคุณภาพชีวิต ปี 2564

ส่วนที่ 1 ข้อมูลทั่วไปของตำบล (สภาพทั่วไป สภาพสังคม สภาพทางเศรษฐกิจ)

- ประวัติความเป็นมา
- ประชากร
- ผู้นำชุมชน กลุ่มองค์กร อัตลักษณ์
- ผลิตภัณฑ์ตำบลรายได้/สภาพเศรษฐกิจ
- แหล่งท่องเที่ยวและการบริการ
- แผนที่
- ศิลปะ วัฒนธรรม ประเพณี ภูมิปัญญาท้องถิ่น
- ข้อมูลอื่น ๆ ตามความเหมาะสม

ส่วนที่ 2 แนวทางการพัฒนาตำบลสารสนเทศต้นแบบฯ

2.1 การบริหารจัดการ

- มีอาคาร/สถานที่สำหรับการดำเนินงาน
- มีตัวแทนหมู่บ้าน/ชุมชน เข้าร่วมกิจกรรม
- มีคณะทำงานขับเคลื่อน

2.2 การจัดทำสารสนเทศภูมิศาสตร์ (GIS) เพื่อพัฒนาคุณภาพชีวิต

- จัดทำสารสนเทศภูมิศาสตร์ (GIS) เพื่อพัฒนาคุณภาพชีวิตระดับตำบล
- มีการกำหนดรายละเอียดของสัญลักษณ์
- เผยแพร่ผลการจัดทำสารสนเทศภูมิศาสตร์ (GIS) ทางเว็บไซต์ Facebook

2.3 การวิเคราะห์ข้อมูลและการจัดทำแผนพัฒนาตำบล

- คณะทำงานขับเคลื่อนฯ ทุกคนสามารถใช้ CIA Program และวิเคราะห์ข้อมูลได้
- คณะทำงานขับเคลื่อนฯ สามารถถ่ายทอด CIA Program ได้ โดยมีการวิเคราะห์

ข้อมูลชุมชนด้วย CIA Program ของแต่ละหมู่บ้าน/ชุมชนในตำบล

- คณะทำงานขับเคลื่อนฯ การจัดลำดับความสำคัญของปัญหาจากการวิเคราะห์

ข้อมูลระดับตำบล และจัดทำแผนภาพประกอบการตัดสินใจ

2.4 การดำเนินโครงการเชิงบูรณาการและการแสวงหางบประมาณ

- มีคณะทำงานขับเคลื่อนฯ จัดทำแผนบูรณาการ/โครงการ
- แสวงหางบประมาณและภาคีเพื่อดำเนินการ หมายถึง คณะทำงานขับเคลื่อนฯ

ต้องแสวงหางบประมาณและภาคีการพัฒนา ในการขับเคลื่อนแผนงาน/โครงการตามแผนบูรณาการที่ได้จัดทำขึ้นจากการวิเคราะห์ข้อมูลชุมชน เพื่อให้เกิดการพัฒนาคุณภาพชีวิตระดับตำบล ตามแผนพัฒนาหมู่บ้าน (One Plan)

2.5 การเผยแพร่ประชาสัมพันธ์และการนำเสนอ

- การเผยแพร่ประชาสัมพันธ์ในรูปแบบ วิดีทัศน์ และ GIS ผ่านสื่อสังคมออนไลน์

ส่วนที่ 3 ภาคผนวก


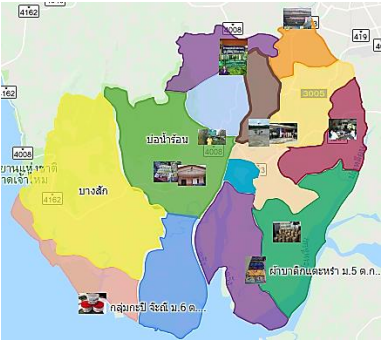
- ภาพกิจกรรม
- ข้อมูล จปฐ. กชช. 2ค
- อื่นๆ ตามความเหมาะสม

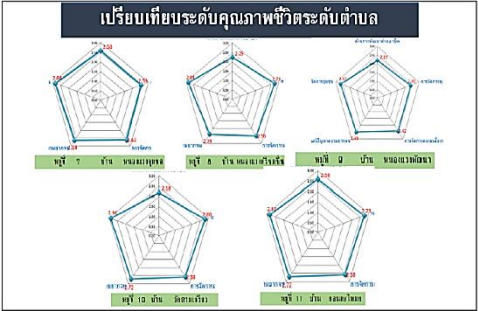


หมายเหตุ : ทั้งนี้ สามารถปรับเพิ่มเติมเนื้อหาตามที่คุณดำเนินการเห็นว่ามีความสำคัญและต้องการที่จะนำเสนอให้เห็นถึงความสำคัญ/ความแตกต่าง/ความโดดเด่นของชุมชน แต่ต้องไม่น้อยกว่าตามที่กำหนดในส่วนที่ 1 ส่วนที่ 2 และส่วนที่ 3



ตัวอย่างรูปเล่มสารสนเทศตำบลต้นแบบฯ



<p style="text-align: center;">ปกหน้า</p> <p style="text-align: center;"></p> <p style="text-align: center;">สารสนเทศตำบลต้นแบบเพื่อพัฒนาคุณภาพชีวิต</p> <div style="border: 1px solid black; padding: 20px; text-align: center; margin: 20px 0;"><h2>รูปภาพ (ถ้ามี)</h2></div> <p>ตำบล.....อำเภอ..... จังหวัด.....ปีงบประมาณ.....</p>	<p style="text-align: center;">ปกหลัง</p> <p style="text-align: center;"></p> <p style="text-align: center;">สารสนเทศตำบลต้นแบบเพื่อพัฒนาคุณภาพชีวิต สำนักงานพัฒนาชุมชนอำเภอ..... จังหวัด..... กรมการพัฒนาชุมชน กระทรวงมหาดไทย</p>
---	--



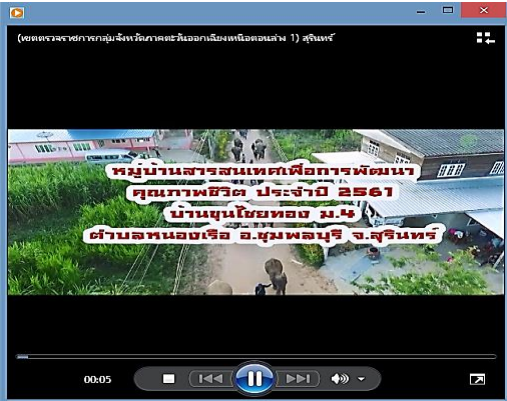
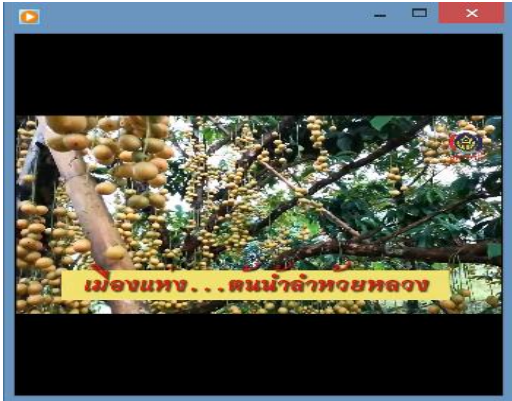
6. เกณฑ์การประกวดการจัดทำสารสนเทศตำบลต้นแบบเพื่อการพัฒนาคุณภาพชีวิต ปีงบประมาณ 2564

ที่	เกณฑ์การคัดเลือก	คำอธิบาย
การบริหารจัดการ		
1.	<p>มีสถานที่ดำเนินการ อุปกรณ์/เทคโนโลยี/สื่อ สำหรับการดำเนินงาน มีคณะทำงานขับเคลื่อนระดับตำบล และมีตัวแทนหมู่บ้าน/ชุมชน เข้าร่วมกิจกรรมอย่างน้อย 1 คน</p> 	<ol style="list-style-type: none"> 1. มีภาพอาคาร ป้าย อุปกรณ์ คอมพิวเตอร์ เครือข่ายอินเทอร์เน็ต 2. มีคำสั่งแต่งตั้งคณะทำงานระดับตำบล 3. มีภาพโครงสร้างการดำเนินงานที่ประกอบด้วยตัวแทนของแต่ละหมู่บ้านอย่างน้อย 1 คน และต้องมีรายงานการประชุมการดำเนินงาน
การจัดทำสารสนเทศภูมิศาสตร์ (GIS) เพื่อพัฒนาคุณภาพชีวิต		
2.	<p>จัดทำสารสนเทศภูมิศาสตร์ตำบล การปักหมุดกิจกรรมหรือสถานที่ที่สำคัญพร้อมรายละเอียด</p> 	<p>หมายถึง การปักหมุด หรือกำหนดสัญลักษณ์ (ICON) สถานที่สำคัญของตำบล หรือกิจกรรมการพัฒนาชุมชน เช่น คริวเรือนสัมมาชีพ, กลุ่มออมทรัพย์ฯ, OTOP, คริวเรือนยากจน ฯลฯ พร้อมรายละเอียด และภาพประกอบในแผนที่ Google Map และให้เผยแพร่หรือแชร์ผ่านทาง Social media ต่าง ๆ</p>

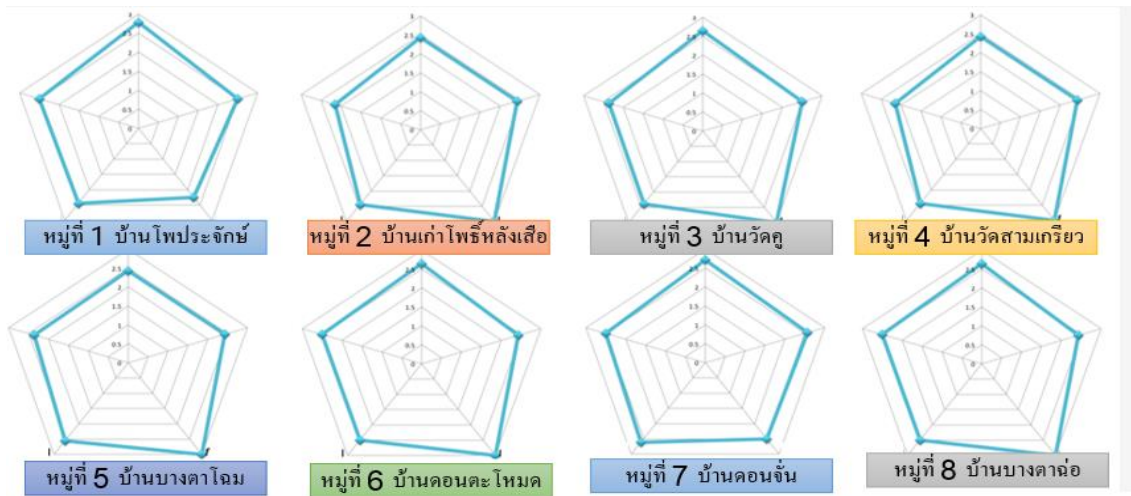
ที่	เกณฑ์การคัดเลือก	คำอธิบาย
การวิเคราะห์ข้อมูลและการจัดทำแผนพัฒนาระดับตำบล		
3.	<p>3.1 การวิเคราะห์ข้อมูลระดับตำบล</p> 	<p>หมายถึง คณะทำงานขับเคลื่อนฯ ระดับตำบล วิเคราะห์ข้อมูลของแต่ละหมู่บ้าน ด้วยโปรแกรม CIA เพื่อให้ทราบถึงปัญหาของแต่ละหมู่บ้านเพื่อนำไปกำหนดเป็นโครงการ/กิจกรรม ในแผนพัฒนาหมู่บ้าน/ตำบล</p>
	<p>3.2 การสรุปผลการวิเคราะห์ระดับตำบล</p> 	<p>หมายถึง คณะทำงานขับเคลื่อนฯ ระดับตำบล สามารถดำเนินการได้ ดังต่อไปนี้</p> <ol style="list-style-type: none"> 1. คำนวณค่าร้อยละเชิงพื้นที่ เพื่อให้เห็นสภาพปัญหาของแต่ละด้านว่าคิดเป็นร้อยละเท่าใด พร้อมทั้งจัดลำดับปัญหาทั้ง 5 ด้าน จากมากไปหาน้อย 2. นำสัญลักษณ์ (ICON) วางแสดงบนแผนที่ เพื่อให้เห็นปัญหาอันดับหนึ่งของแต่ละหมู่บ้าน
	<p>3.3 การจัดทำแผนฯ ระดับตำบล</p> 	<p>หมายถึง คณะทำงานขับเคลื่อนฯ ระดับตำบล ร่วมจัดทำแผนฯ ระดับตำบล ที่สอดคล้องกับปัญหาที่ได้จากการวิเคราะห์ ระดับตำบล และมีเอกสารดังนี้</p> <ol style="list-style-type: none"> 1. แผนพัฒนาหมู่บ้านทุกหมู่บ้าน 2. แผนพัฒนาตำบล

ที่	เกณฑ์การคัดเลือก	คำอธิบาย																																
การดำเนินโครงการเชิงบูรณาการ และการแสวงหางบประมาณ																																		
4.	<p>การดำเนินโครงการเชิงบูรณาการ</p> 	<p>หมายถึง ตำบลสามารถนำเสนอผลความสำเร็จของการดำเนินโครงการ/กิจกรรม ตามที่กำหนดในแผนพัฒนาหมู่บ้าน/แผนพัฒนาตำบล (One Plan) เพื่อให้เห็นถึงการพัฒนาคุณภาพชีวิตระดับตำบล</p> 																																
5.	<p>การแสวงหางบประมาณและภาคีเพื่อดำเนินการ</p> <table border="1" data-bbox="338 1115 858 1482"> <thead> <tr> <th>ที่</th> <th>ด้าน</th> <th>โครงการ/กิจกรรม</th> <th>พื้นที่ดำเนินการ</th> <th>หน่วยงานงบประมาณ</th> </tr> </thead> <tbody> <tr> <td rowspan="2">๒</td> <td rowspan="2">การจัดการความเสี่ยง</td> <td>๑. ส่งเสริมหมู่บ้านป้องกันยาเสพติด</td> <td>ม. ๑ - ๑๓</td> <td>๑. สำนักงาน ปปส. ภาค ๕</td> </tr> <tr> <td>๒. โครงการแม่กรณ์โมเดล</td> <td>ม. ๑ - ๑๓</td> <td>๒. อบต.แม่กรณ์</td> </tr> <tr> <td rowspan="3">๓</td> <td rowspan="3">การแก้ไขปัญหาความยากจน</td> <td>๑. โครงการอบรมตัดเย็บ</td> <td>ม.๙</td> <td>อบต.แม่กรณ์</td> </tr> <tr> <td>๒. โครงการอบรมแกะสลักไม้</td> <td>ม.๙</td> <td></td> </tr> <tr> <td>๓. โครงการทำขนม</td> <td>ม.๒,๙,๕,๑๓</td> <td>กศน.</td> </tr> <tr> <td rowspan="2">๔</td> <td rowspan="2">การบริหารจัดการชุมชน</td> <td>๑. พัฒนาอ่างเก็บน้ำเพื่อเป็นแหล่งท่องเที่ยว</td> <td>ม.๑๐,๑๑</td> <td>ทพท.</td> </tr> <tr> <td>๒. พัฒนาหมู่บ้านตามโครงการหมู่บ้านสะอาด หน้าบ้านน้ำคู หลังบ้านน้ำนอง พื้นที่สามัคคี</td> <td>ม. ๑ - ๑๓</td> <td>อบต.</td> </tr> </tbody> </table>	ที่	ด้าน	โครงการ/กิจกรรม	พื้นที่ดำเนินการ	หน่วยงานงบประมาณ	๒	การจัดการความเสี่ยง	๑. ส่งเสริมหมู่บ้านป้องกันยาเสพติด	ม. ๑ - ๑๓	๑. สำนักงาน ปปส. ภาค ๕	๒. โครงการแม่กรณ์โมเดล	ม. ๑ - ๑๓	๒. อบต.แม่กรณ์	๓	การแก้ไขปัญหาความยากจน	๑. โครงการอบรมตัดเย็บ	ม.๙	อบต.แม่กรณ์	๒. โครงการอบรมแกะสลักไม้	ม.๙		๓. โครงการทำขนม	ม.๒,๙,๕,๑๓	กศน.	๔	การบริหารจัดการชุมชน	๑. พัฒนาอ่างเก็บน้ำเพื่อเป็นแหล่งท่องเที่ยว	ม.๑๐,๑๑	ทพท.	๒. พัฒนาหมู่บ้านตามโครงการหมู่บ้านสะอาด หน้าบ้านน้ำคู หลังบ้านน้ำนอง พื้นที่สามัคคี	ม. ๑ - ๑๓	อบต.	<p>หมายถึง ตำบลสามารถแสวงหางบประมาณจากภาคีการพัฒนาในการขับเคลื่อนแผนงาน/โครงการตามแผนฯ ที่ได้จัดทำขึ้นจากการวิเคราะห์ข้อมูลชุมชน เพื่อให้เกิดการพัฒนาคุณภาพชีวิต เช่น อบจ., สนจ., องค์กรเอกชน (NGO), บริษัท ฯลฯ</p>
ที่	ด้าน	โครงการ/กิจกรรม	พื้นที่ดำเนินการ	หน่วยงานงบประมาณ																														
๒	การจัดการความเสี่ยง	๑. ส่งเสริมหมู่บ้านป้องกันยาเสพติด	ม. ๑ - ๑๓	๑. สำนักงาน ปปส. ภาค ๕																														
		๒. โครงการแม่กรณ์โมเดล	ม. ๑ - ๑๓	๒. อบต.แม่กรณ์																														
๓	การแก้ไขปัญหาความยากจน	๑. โครงการอบรมตัดเย็บ	ม.๙	อบต.แม่กรณ์																														
		๒. โครงการอบรมแกะสลักไม้	ม.๙																															
		๓. โครงการทำขนม	ม.๒,๙,๕,๑๓	กศน.																														
๔	การบริหารจัดการชุมชน	๑. พัฒนาอ่างเก็บน้ำเพื่อเป็นแหล่งท่องเที่ยว	ม.๑๐,๑๑	ทพท.																														
		๒. พัฒนาหมู่บ้านตามโครงการหมู่บ้านสะอาด หน้าบ้านน้ำคู หลังบ้านน้ำนอง พื้นที่สามัคคี	ม. ๑ - ๑๓	อบต.																														

ที่	เกณฑ์การคัดเลือก	คำอธิบาย
การเผยแพร่ประชาสัมพันธ์และการนำเสนอ		
6.	<p>เอกสารสรุปผลการดำเนินงานสารสนเทศตำบลต้นแบบฯ</p> 	<p>หมายถึง มีเอกสารสรุปผลการดำเนินงานสารสนเทศตำบลต้นแบบฯ ซึ่งมีส่วนประกอบ ดังนี้</p> <p>ส่วนที่ 1 ข้อมูลทั่วไปของตำบล (สภาพทั่วไป สภาพเศรษฐกิจ/สังคม)</p> <p>ส่วนที่ 2 แนวทางการพัฒนาฯ</p> <ul style="list-style-type: none"> - การบริหารจัดการ - การจัดทำสารสนเทศภูมิศาสตร์ (GIS) เพื่อพัฒนาคุณภาพชีวิต - การวิเคราะห์ข้อมูล และการจัดทำแผนพัฒนาระดับตำบล - การดำเนินโครงการเชิงบูรณาการ และการแสวงหางบประมาณ - การเผยแพร่ประชาสัมพันธ์
7.	<p>การเผยแพร่ผลการดำเนินงาน</p> 	<p>หมายถึง ให้มีการเผยแพร่ประชาสัมพันธ์กระบวนการ ขั้นตอน และผลการดำเนินงานการจัดทำสารสนเทศตำบลต้นแบบฯ ผ่านทาง Facebook ของตำบล อย่างต่อเนื่อง</p>

ที่	เกณฑ์การคัดเลือก	คำอธิบาย
การนำเสนอผลการดำเนินงาน		
8.	8.1 การจัดทำ PPT นำเสนอผลการดำเนินงาน 	หมายถึง มีการจัดทำ PPT นำเสนอผลการดำเนินงานสารสนเทศตำบลต้นแบบฯ ที่มีความน่าสนใจ เข้าใจง่าย ชัดเจน และเวลาที่เหมาะสม 
	8.2 การจัดทำวีดิทัศน์นำเสนอผลการดำเนินงาน 	หมายถึง จัดทำวีดิทัศน์นำเสนอผลการดำเนินงาน 5 – 7 นาที 

ข้อมูลระดับตำบล
การเปรียบเทียบระดับคุณภาพชีวิตระดับตำบล



การวิเคราะห์ข้อมูลเชิงพื้นที่



การใส่สัญลักษณ์แสดงสภาพปัญหาระดับตำบล

